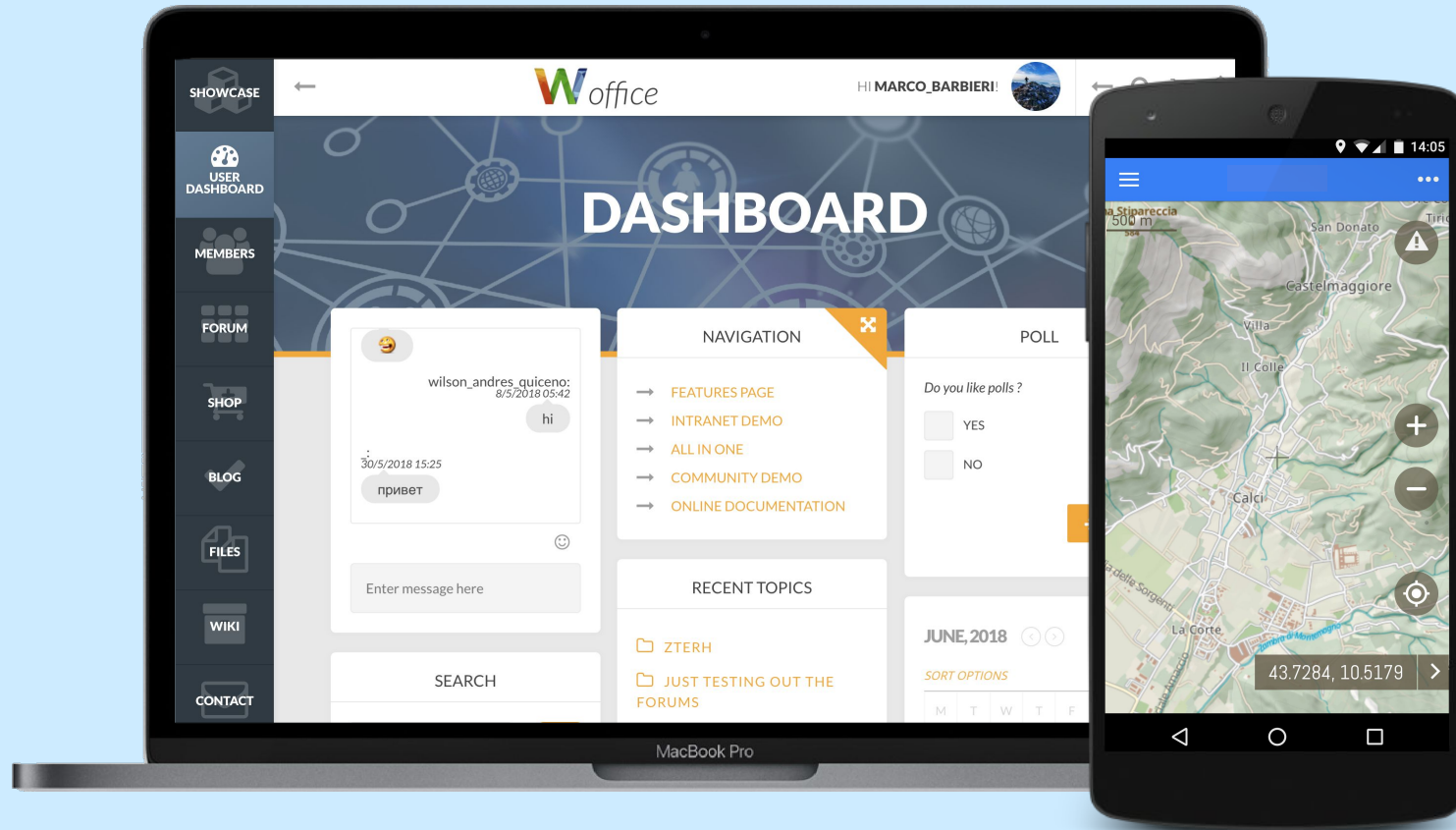


Digital Hub

Una piattaforma condivisa per gestire
insieme il PIT Monte Pisano



Gli argomenti di oggi

- Il Digital HUB
- La APP cartografica
- Sito WEB pubblico
- Roadmap

Net7 è una azienda di Information & Communication Technology fondata nell'aprile del 2001. Si occupa dello sviluppo di applicazioni web e per il mobile.

Negli ultimi anni ha fondato il gruppo WEBMAPP che si occupa di cartografia digitale e di fruizione dei dati geografici via web e mobile.

Il team comprende circa 25 persone che lavorano nelle due sedi, a Pisa e a Lecce.

Digital Hub

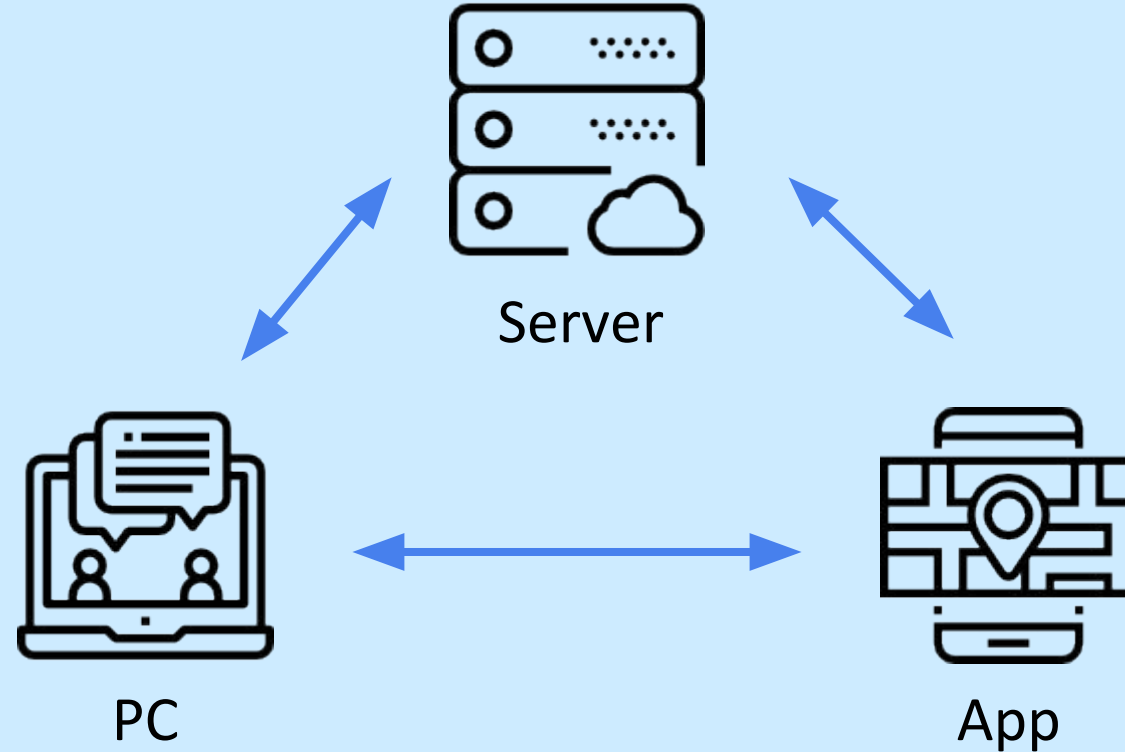
Introduzione

Il digital HUB consiste in una "agora" digitale progettata per potenziare la comunicazione interna ed esterna dei progetti di ricerca e di cooperazione.

I due principali componenti del Digital Hub sono:

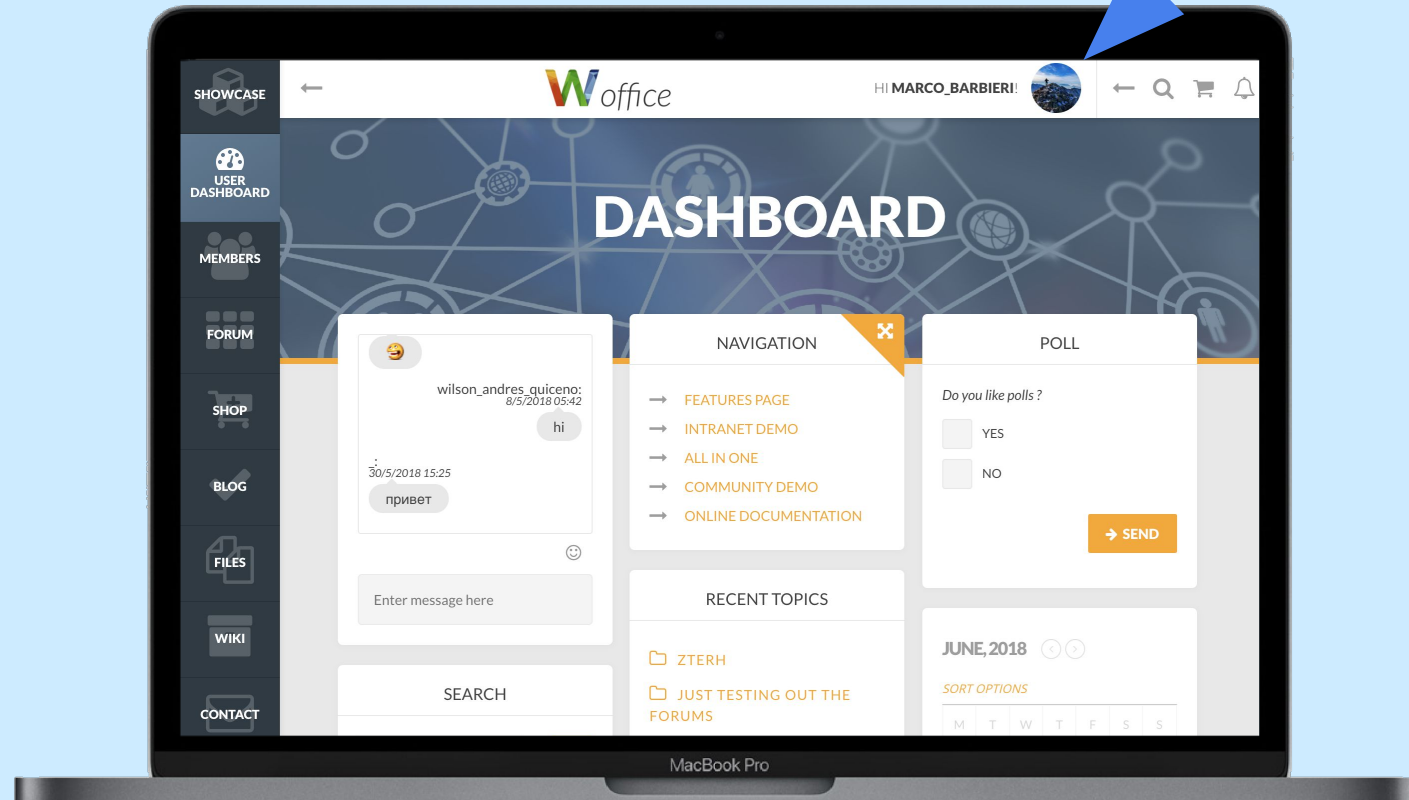
- COLLABORATION AND NETWORKING PLATFORM
- VISUALIZATIONS

Digital Hub Architettura




Digital Hub

Accesso con credenziali

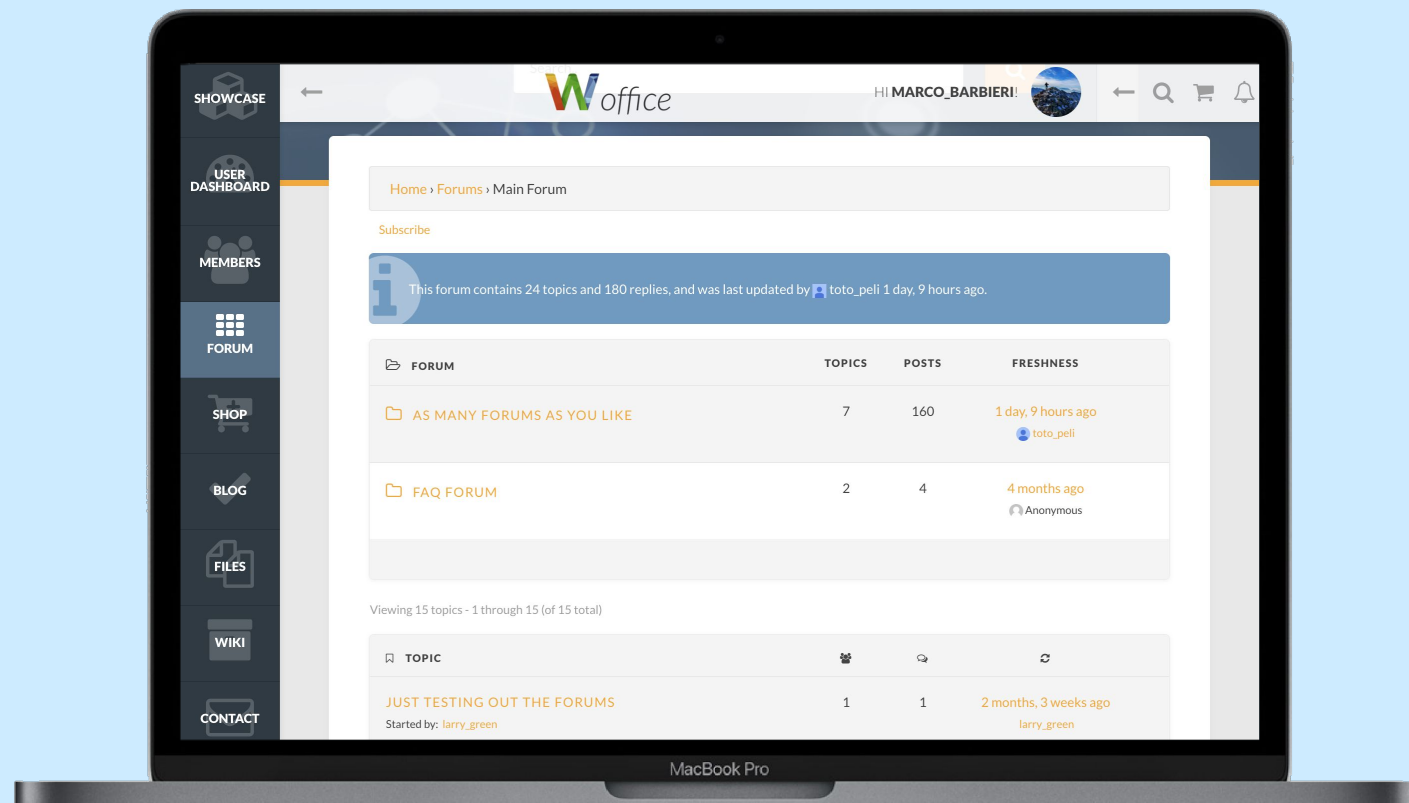


Digital Hub

Visualizzazione documenti personali/
documenti di progetto




Digital Hub Forum



Digital Hub

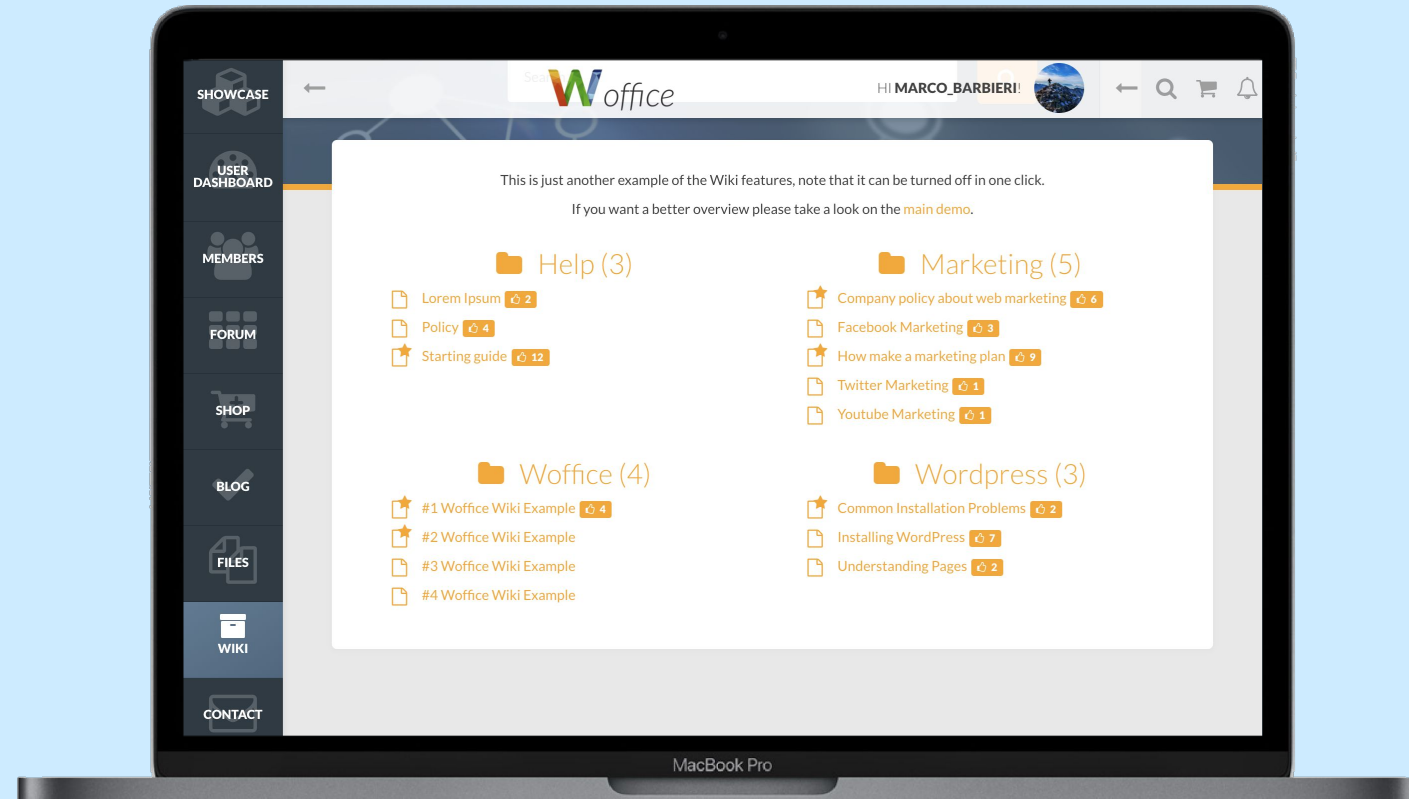
Sondaggi e questionari



Digital Hub Messaggistica

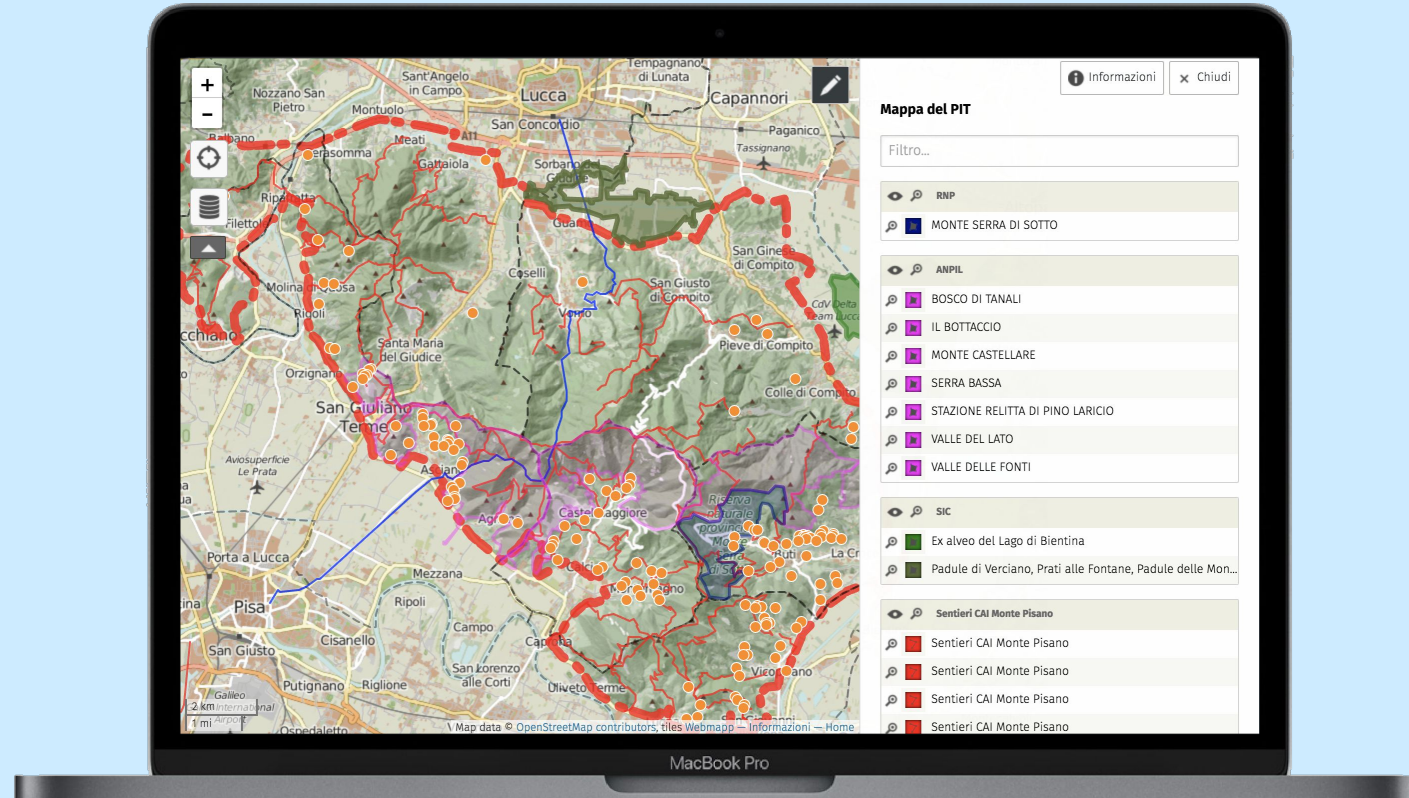


Digital Hub Wiki

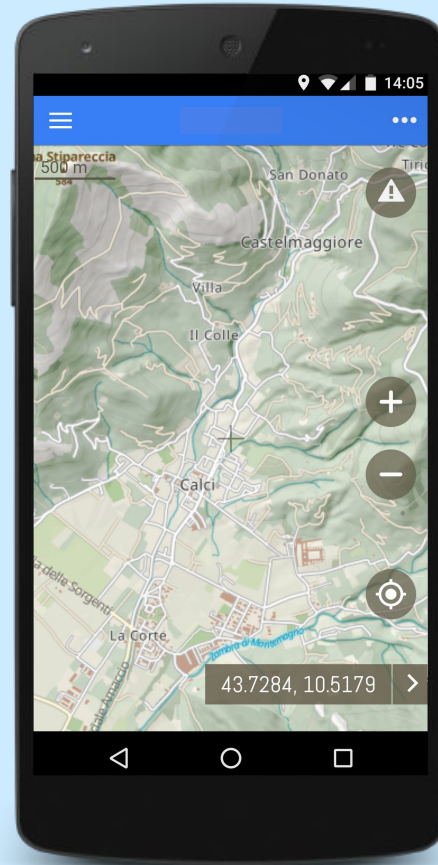


Digital Hub

Mappa interattiva con dati



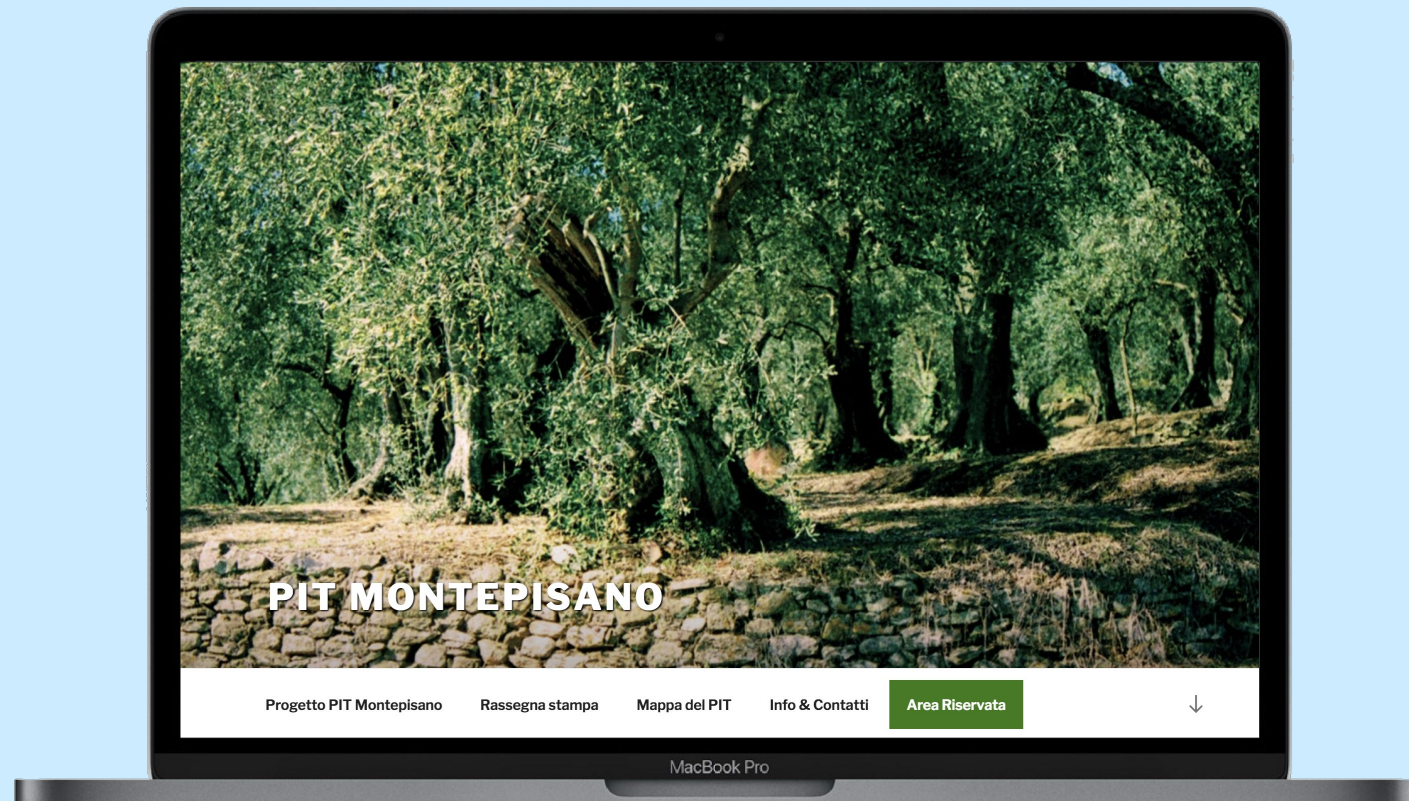
App nativa (iOS e Android)



- Accesso con credenziali
- Mappa interattiva con i dati del PIT
- Geolocalizzazione
- Invio informazioni
- Invio segnalazioni geo-riferite con testi e fotografie

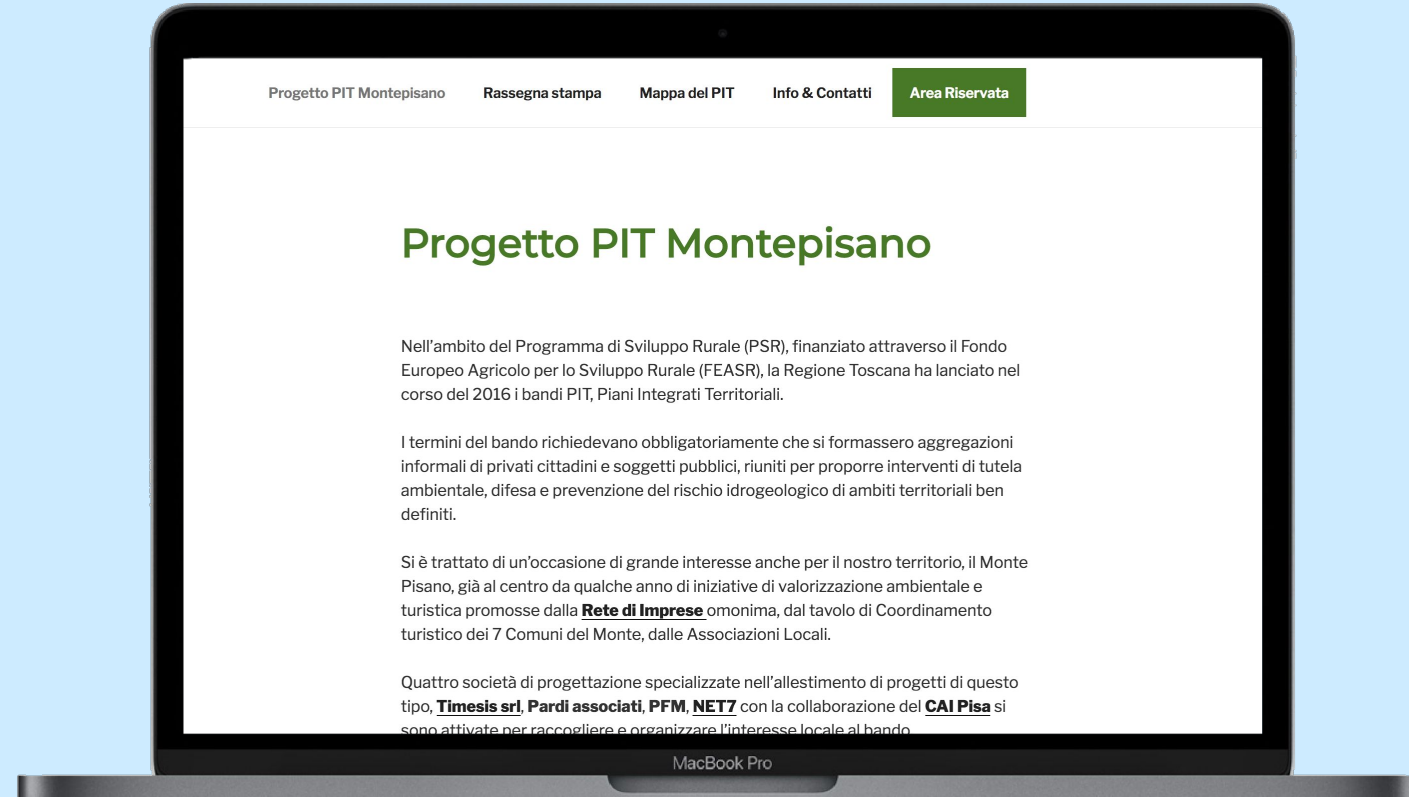
Sito Web del progetto

www.pitmontepisano.it



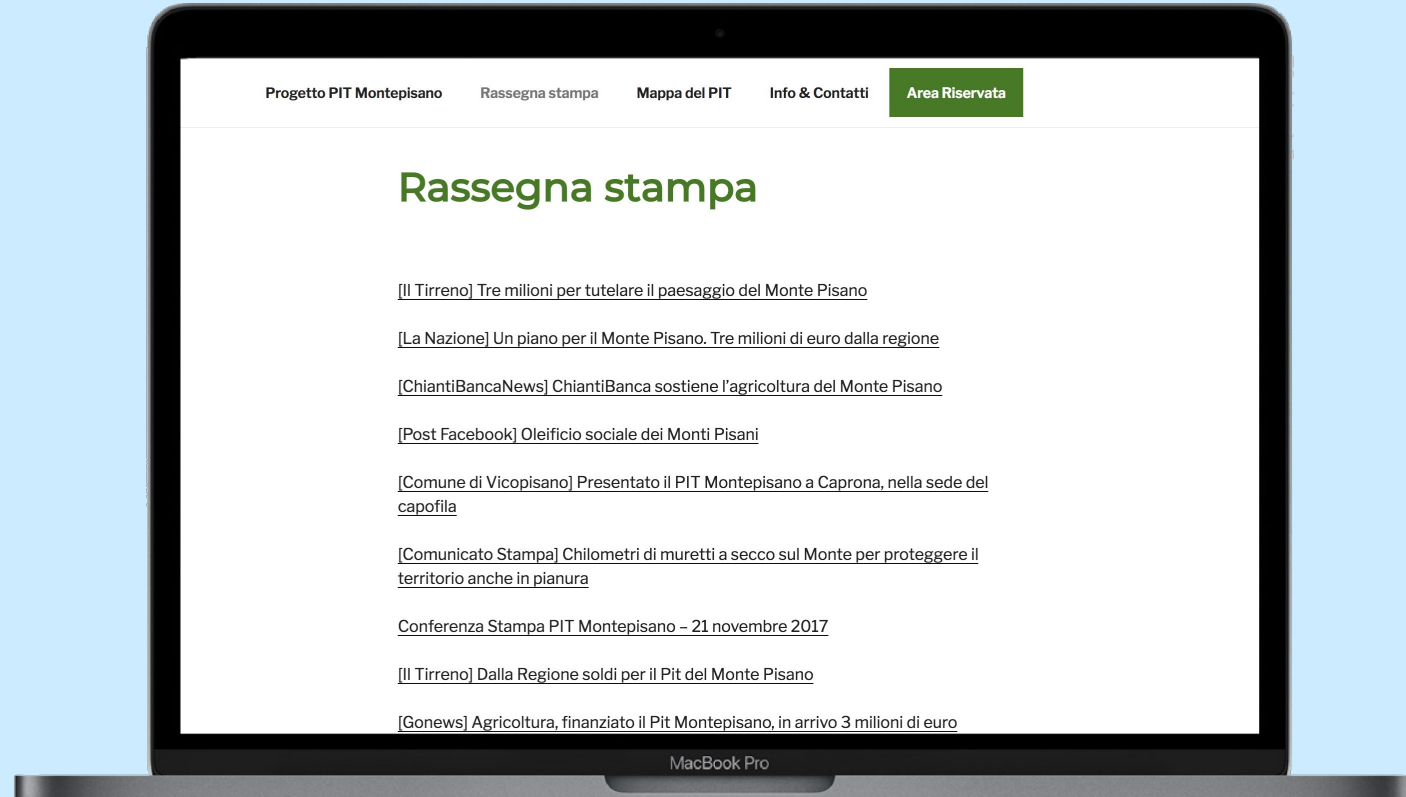
Sito Web del progetto

Descrizione del Progetto



Sito Web del progetto

Rassegna stampa



Sito Web del progetto

Mappa interattiva



Roadmap

<i>Data</i>	<i>Feature</i>
Settembre 2018	Accesso alla Piattaforma digital HUB / Documenti personali e documenti di progetto
Ottobre 2018	Funzionalità social digital HUB (Forum, Messaggistica, Sondaggi e questionari)
Gennaio 2018	Rilascio della APP con tutte le funzionalità

Grazie!

Marco Barbieri